

L'ensemble est correct, mais il vous manque les légendes des types de volcans sous les cartes d'Islande, d'Italie et des Antilles.

13/15 + 3/5 =>

16/20

Bataillé Léa / Berger Emilie 4°D

Evaluation PPRE :

PARTIE 1 :

1) Ville de Branne :

Latitude : 45° N

Longitude : 0°

Altitude : 58

2) La pointe sud de l'Amérique du Sud :

Latitude : 55° S

Longitude : 65° O

Altitude : 141

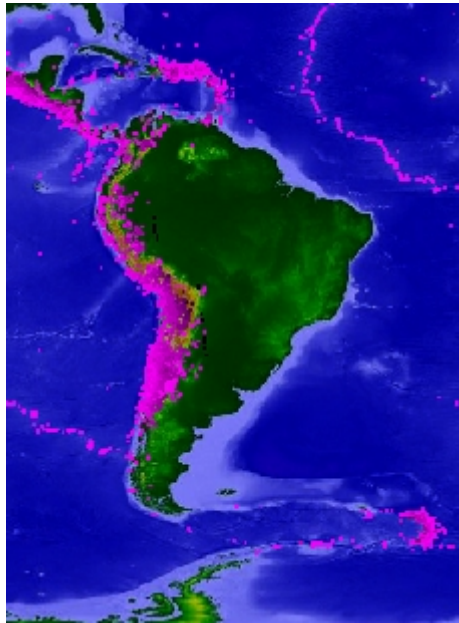
3) La pointe sud du Groenland :

Latitude : 60° N

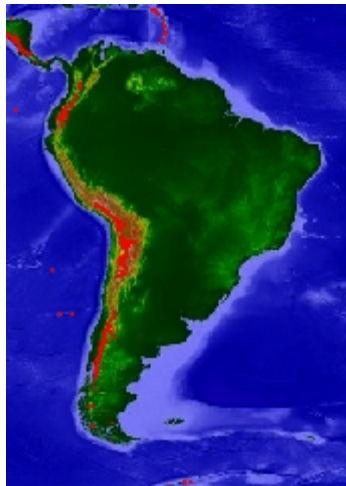
Longitude : 44° O

Altitude : 338

PARTIE 2 :



Carte des zones sismiques d'Amérique du Sud

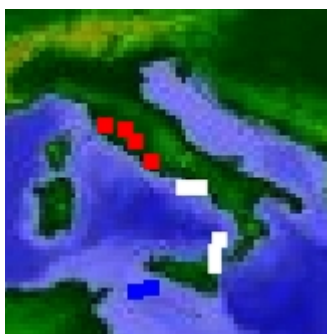


Carte des zones volcaniques d'Amérique du Sud

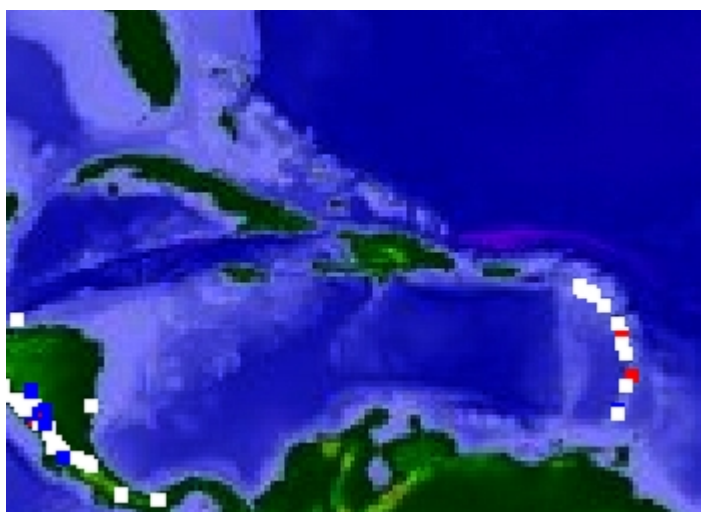
PARTIE 3 :



Carte d'une zone de volcans de toutes sortes



Carte des volcans en Italie



Carte de l'arc volcanique des Antilles